

Willkommen

bei einem kurzen

Revier-Überblick

für den YCBS-Cup-Törn 2026

ab Palma de Mallorca

auf den Balearen



Der Blog zum YCBS-Cup 2026 – balearisch ab Palma de Mallorca: Aktuelle Infos von der VS-Sitzung!

Es geht zum mediterranen MILDEN WESTEN !

Bei der YCBS-Vorstandssitzung am 4. Juni 2025 wurden gemäß Umfrage-Ergebnis die Balearen als

Revier für den YCBS-Cup 2026

beschlossen. Seit der E-Mail-Aussendung vom 15. Sep. 2025 sind auch Ort und Termin fix:

Palma de Mallorca – Sa. 2. bis Sa. 9. Mai 2026 !

Nach der grundsätzlichen Entscheidung wurde beizeiten geprüft, ob es zum festgelegten Termin passende Flüge gibt und auch ausreichend Charteryachten zur Verfügung gestellt werden können. Es sieht gut aus!



Die schnelle LINK-Leiste:

~ [Ausschreibung](#) ~ [Skipper/Schiffe](#) ~ [Bildbericht](#) ~ [Sternfahrt](#) ~ [Windfinder](#) ~ [Navionics](#) ~ [MarineTraffic](#) ~ **[Historie/Statistik](#)** ~
 ~ [Revier-Überblick](#) ~ [Liegeplatz-Reservierung](#) ~ [Rissaga-Warnsystem](#) ~ [Cabrera-Infos](#) ~ [Cabrera Booking](#) ~

Nachstehend in Blog-Form die Aktualitäten zum Cup 2026 – die neuere Info obenauf:



Yachtclub Braunau Simbach
der Yachtclub des Innowiertels

HOME CLUB SERVICE TERMINE AKTIVITÄTEN

YCBS - Cup > in Historie und Statistik

Vor dem Vergessen bewahren !

Der YCBS-Cup in Historie und Statistik

Der **YCBS-Cup** wurde im Jahr 1994, anfangs noch Innviertel-Cres-Cup genannt, erstmalig ausgetragen. Damals von der Teilnehmerzahl noch bescheiden (aber bereits sehr lustig und spannend), hat sich die Veranstaltung zwischenzeitlich ganz beachtlich gemausert. Zahlenmäßig gut mehr als die Hälfte der Clubmitglieder nehmen durchschnittlich jedes Mal daran teil – das spricht für die überragende Beliebtheit unseres Frühjahrsstörns mit Club-Meisterschaft. Mitmachen lohnt sich für Jung und Reif, für Anfänger und alte Hasen – sehr empfehlenswert !



Der YCBS-Cup ist seit Beginn das jährliche Top-Ereignis im Yachtclub Braunau-Simbach !

Erklick dir die historischen bzw. statistischen Informationen in nachstehender Tabelle – da steht Interessantes drin' (Cup-Jahresüberblicke nur teilweise – soweit im Internet erfasst bzw. erhalten und zugriffsbereit):

Alle CUP's im Überblick:

Termine/Reviere/Schiffe/Skipper/Ränge

Es folgen LINKs für Infos, Berichte und/oder Bilder der einzelnen Jahre:

			2026* Palma/3	2025* Scarlino	2024* Lefkas	2023* Sukošan	2022* Kaštela	2021* (Kaštela)	2020 (Scarlino)
2019*° Grenada	2018* Veruda/2	2017* Skiathos	2016* Procida/3	2015 Palma/2	2014 Biograd	2013° Martinique	2012 Palermo	2011 Dubrovnik	2010* Portisco
2009 Kalamaki	2008* Oneway	2007 Procida/2	2006 Palma/1	2005* Genua	2004 Veruda/1	2003 Procida/1	2002 Lavrion	2001 Betina	2000 Elba
1999 Marmaris	1998 Athen	1997 Split	1996 Pt.Ala	1995 Cres/2	1994 Cres/1	x	x	x	x

° ohne Regatta / * Törn außerhalb Karwoche / (abe) Törn abgesagt / x vor YCBS-Gründung

Ohne Fleiß kein Preis:

> YCBS-Cup-Organisation im Allgemeinen > Cup-Ranking > Musische Umrahmung !

Bilder-Karussell der Cup-Siegercrews



Yachtclub Braunau Simbach
der Yachtclub des Innviertels

HOME CLUB SERVICE TERMINE AKTIVITÄTEN

Der YCBS-März-Clubabend 2026 befasst sich mit dem Cup-Revier: Balearen-Freunde bitte kommen !



Am Mittwoch, den 25. März 2026

ab 20 Uhr in der Schlosstaverne Ranshofen

geht es beim YCBS-Clubabend vorrangig um eine

Vorstellung des Reviers für den YCBS-Cup.

Die Inseln der Balearen, speziell Mallorca, werden das Thema sein:

Wo geht es los? Wohin können wir segeln? Was erwartet uns? Welche Möglichkeiten tun sich auf? Geht sich eine Inselrundung aus? Wo treffen wir uns vor der Sternfahrt?

Alle YCBS-Mitglieder und speziell alle Teilnehmer bei der YCBS-Cup-Törnwoche vom 2. bis 9. Mai 2026 ab Palma de Mallorca sind recht herzlich zu diesem Clubabend eingeladen.

Commodore Christian Haidinger und/oder Cup-Organisator Andy Prexl werden uns organisatorische Details mitteilen und für die Präsentation von kompakten Revier-Informationen ist Anton Herzog vorgemerkt, der sich schon ein paar Mal ins dortige Gebiet verirrt hat und doch jeweils wieder nach Hause finden konnte.

Der YCBS war bereits zwei Mal mit dem Cup-Törn ab Palma im Revier. Manche angegrauten Clubmitglieder werden sich vielleicht noch an die zwei Wochen erinnern. Zur Auffrischung der damaligen Erlebnisse – bzw. für die Jüngeren zum erstmaligen Sichten – sind noch Informationen mit Bildern abrufbar:

2015 – Blog-Beitrag: **Der Cup im Überblick** bzw. Rundschau-Bericht: **Buenos Días Mallorquinas**
2006 – Kurz-Beitrag: **Wer wurde Hochseemeister?** bzw. Crew-Bericht: **Einmal rund Mallorca**

Mehr denn beim Clubabend – aber nur, wenn du kommst !

PS: Den aktuellen Organisationsstand für den Cup-Törn findest du im **Blog zum YCBS-Cup 2026** !

YCBS-CUP-Törn 2026 ab Palma de Mallorca

Sa. 2. bis Sa. 9. Mai







Die grobe Balearen-Historie:

6500 v.Chr. Ilyrer/Knochenfunde

2000 v.Chr. Talayots/Bronzezeit

800 v.Chr. Phönizier/Griechen

200 v.Chr. Pun.Kriege/Karthago

123 v.Chr. Übernahme du. Rom

4.Jh.n.Chr. Balearen-Christianis.

5.Jh. Niedergang du. Vandalen

6.Jh. Byzant. Anglied. an Sizilien

8.Jh. Wikinger/Piraterie geg.Byz.

902 Arab. Übernahme Balearen

1229 Sieg du. Jakob I von Aragon

1276 Jakob II König von Mallorca

1324 Jakob III -marit. Blütezeit

1349 Sieg durch Pedro v. Aragon

1469 Heirat Ferdinand & Isabella

1492 Atalayas-Türme - Osmanen

1523 Hinrichtung 200 Aufständ.

1701-15 Erb.-Krieg - Philip/Karl

1808 40T Napoleon-Flüchtlinge

1837 Dampfer-Linie, Sand/Chop.

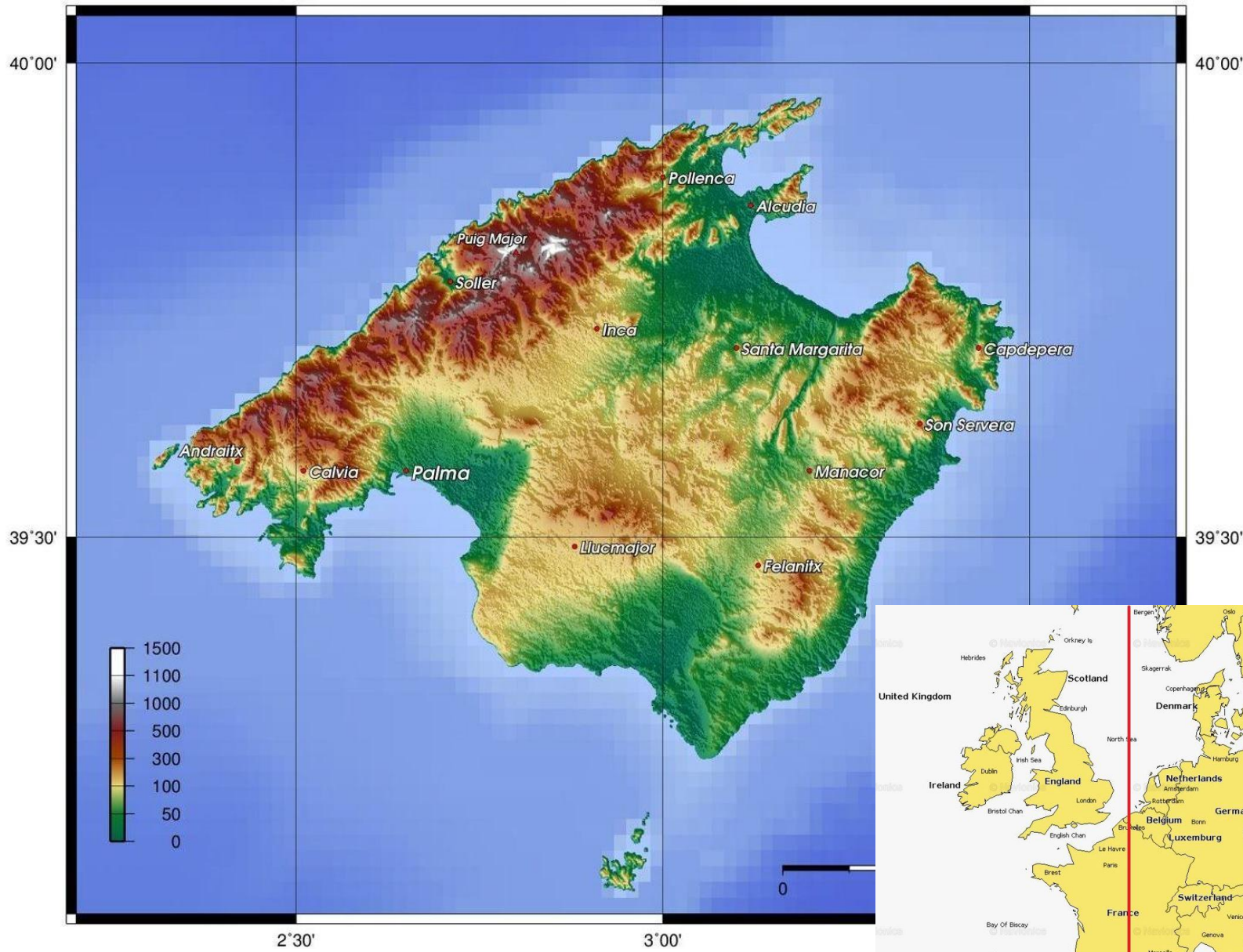
1899 Erzherz. Ludwig Salvator

1936-39 Sp.Bürgerkrieg/Franko

1956/62 FH Palma / 1 Mill. Pass.

1975/83/85 Juan C./Katalon./EU

2002/10/14 € / Krise / 23M. Pass.





Unser Ausgangshafen – **PUERTO DE PALMA** –
nahe der markanten Kathedrale LA SEU (das Licht).



-  Real Club Nautico
-  Naviera Balear
-  La Lonja
-  Can Pastilla

YCBS-CUP 2026 - Skipper, Crews, Schiffe, etc. - Palma de Mallorca / Balearen / Spanien - 2. bis 8. Mai

23.01.2026
Stand

	1	2	3	4	5	6	7	8	9	10
										
Crewgröße	6	5	5	5	9	7	6	7	7	6
Skipper	FORSTER Felix	HERZOG Anton	KARER Christoph	LINDER Julius	MOSER Christian	PREXL *Leonhard Andreas	PUTTINGER Michael	SCHMIDHUBER Gerhard	WESENER *Wilfried	ZEILINGER *Raimund
Crew 2	Hiebl Christian	Brandstätter Annemarie	Rasemann Holger	Mesner Sylvia	Graf Anna	Pöcherdorfer Alois (Co)	Puttinger Hans	Kirchmayer Renate	Auer Gerlinde	Lindner Anna Maria
Crew 3	Pandher Roland	*Brandstätter Ferdinand	Schlattinger Mathias	?	Graf Maria Lotse	Prexl Evelyn	Puttinger Helene	Kirchmayer Walter	Auer Michael	Mitterbauer Heinz
Crew 4	Pötz Heinrich	Grutsch Waltraud	?	?	Graf Wolfgang	Van Dyck Maria Anna	Puttinger Jakob Michael	Lackner Heiderose	Haidinger Christian	Salomon Erwin
Crew 5	*Wagner Günter	Herzog Elisabeth	?	?	*Hasiweder Bettina	*?	Schleber Jürgen	Schmidhuber Sonja	Pagitz Josef	*?
Crew 6	Winter Dorothea	~	~	~	*Hasiweder Hermann	*?	Schleber Magdalena	*?	*Schölm Richard	*?
Crew 7	~	~	~	~	Heise Maria Anna	*?	~	*?	*Wesener Brigitte	~
Crew 8	~	~	~	~	Huber Thomas	~	~	~	~	~
Crew 9	~	~	~	~	Rachbauer Martin	~	~	~	~	~
Crew 10	~	~	~	~	~	~	~	~	~	~
*Eigenreise	6	5	5	5	9	7	6	7	7	6
SCHIFF	ZERBERUS	TITZI	AURELIA	GIMME! GIMME!	AQUARIS	GARBI	NAOUSSA	FLIPPER	NO NAME	SEA PEARL
Typ	Bavaria C 46	Sun Odyssey 410	Bavaria C42 Style	Dufour 44	Oceanis 51.1	Bavaria C 46	Sun Odyssey 410	Oceanis 51.1	Oceanis 46.1	Sun Odyssey 410
Bj.										
Genau										
Groß										
Bugstrahl										
Ort	Palma	Palma	Palma	Palma	Palma	Palma	Palma	Palma	Palma	Palma
Marina	Real Club Nautico	Naviera Balear	Real Club Nautico	Can Pastilla	Naviera Balear	Real Club Nautico	Naviera Balear	Can Pastilla	Can Pastilla	La Lonja
Charter-Fa.	Nautic Alliance	First Class Sailing	Nautic Alliance	First Class Sailing	First Class Sailing	Nautic Alliance	First Class Sailing	First Class Sailing	First Class Sailing	Cruesa / Five Seasons

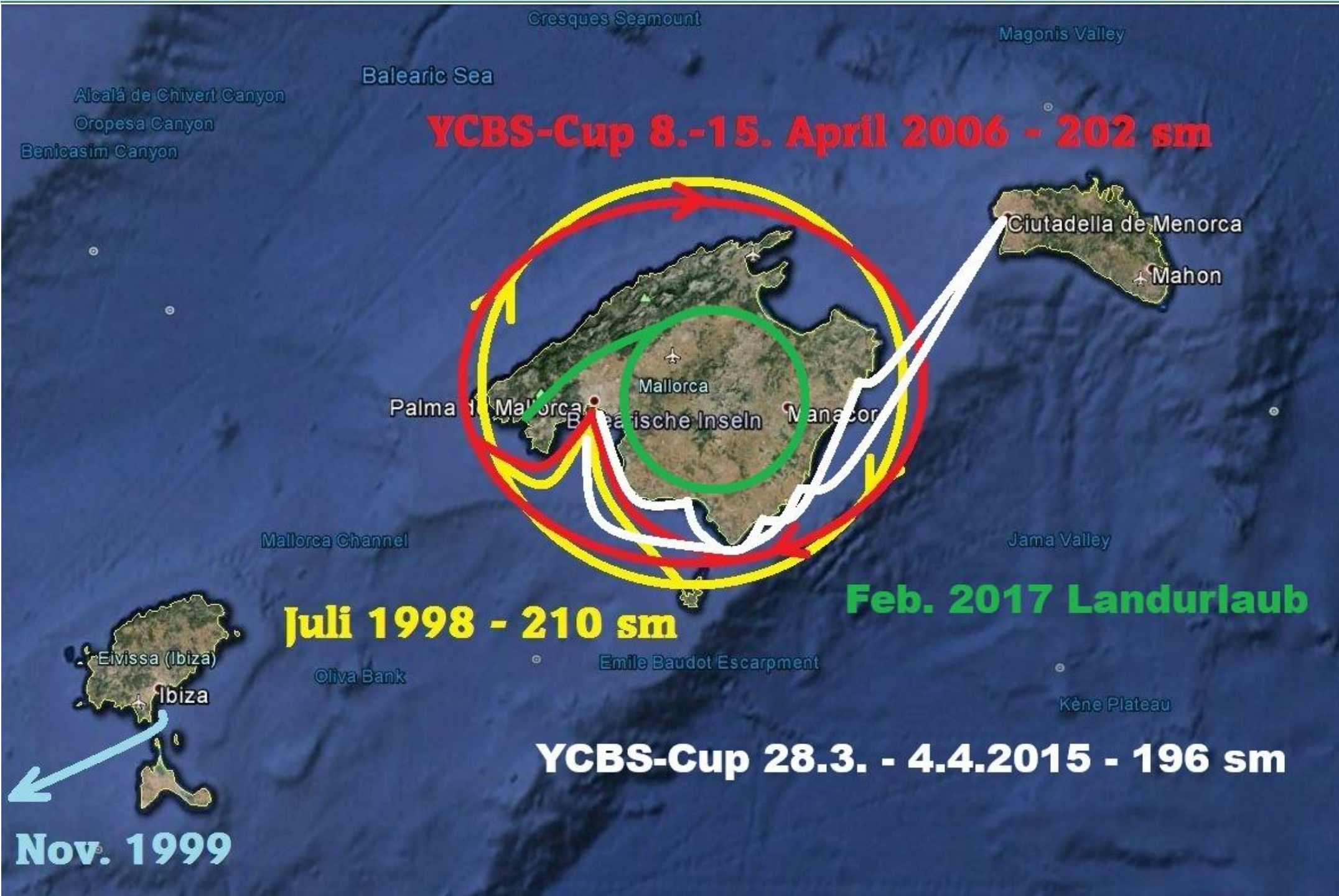
Aktualität siehe links oben - evt. Änderungen finden sich nach Bekanntgabe auf www.ycbs.at













Juli 1998

Rund Mallorca

Sk. Helmut Zeilinger
auf der JERKAT



Nov. 1999

Ibiza – Malaga

Sk. Karl Meister
auf der KRISTINA



April 2006

Rund M. - YCBS-Cup

Sk. Anton Herzog
auf der STARFISH

Cresques Seamount

Magonis Valley

YCBS-CUP-Sieger 2006: Vizecommodore Christian Haidinger mit seiner Crew

Benice



Mallorca Channel

Jama Valley



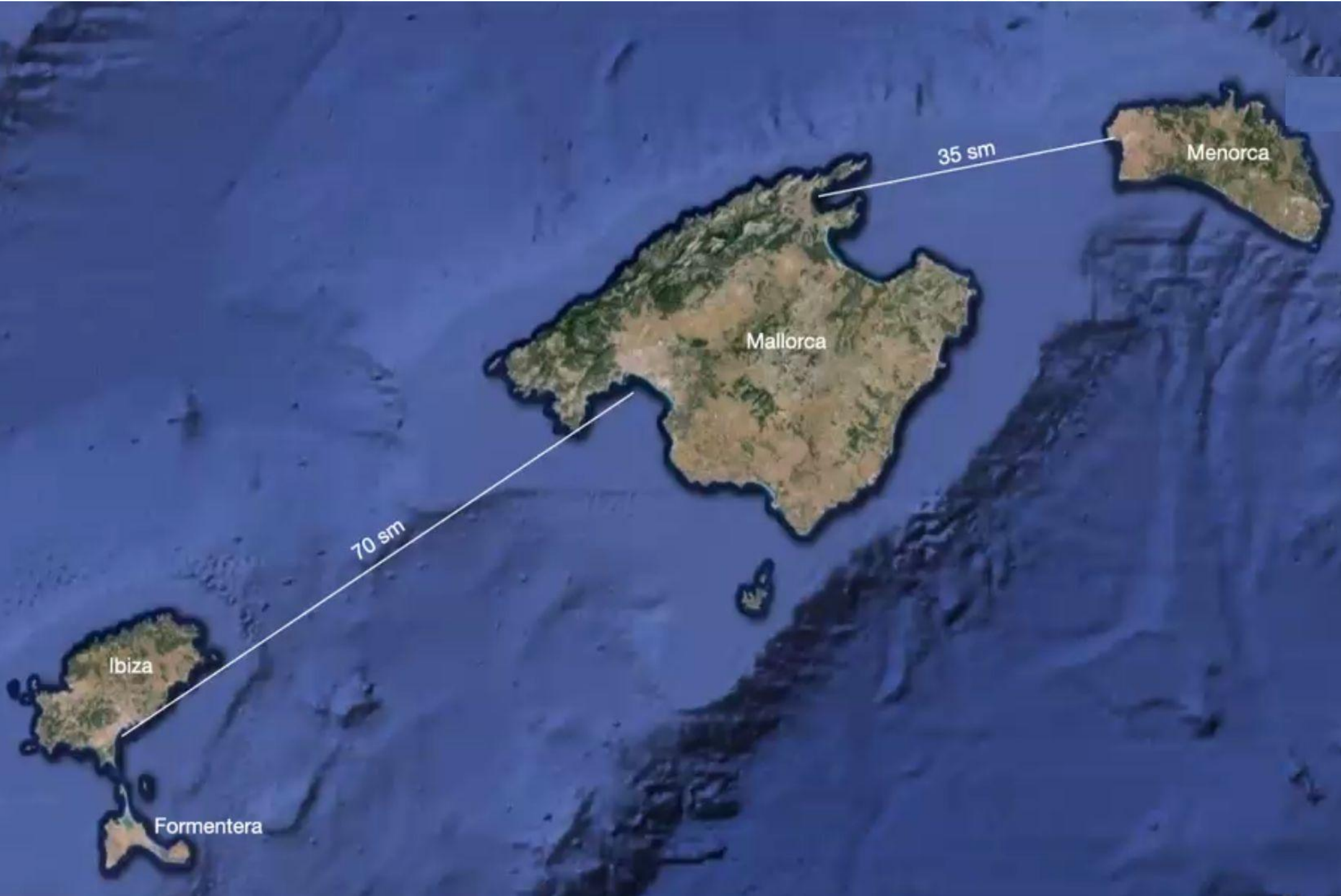
Oliva Bank

Kène Plateau





YCBS-Cup-Sieger 2015: Comodore Klaus Schäfer mit seiner Crew







TREFF am Mittwoch abends

Routenvorschlag A

SO - Port de Soller

MO - Alcudia

DI - C. Rajada

MI - Cala d'Or



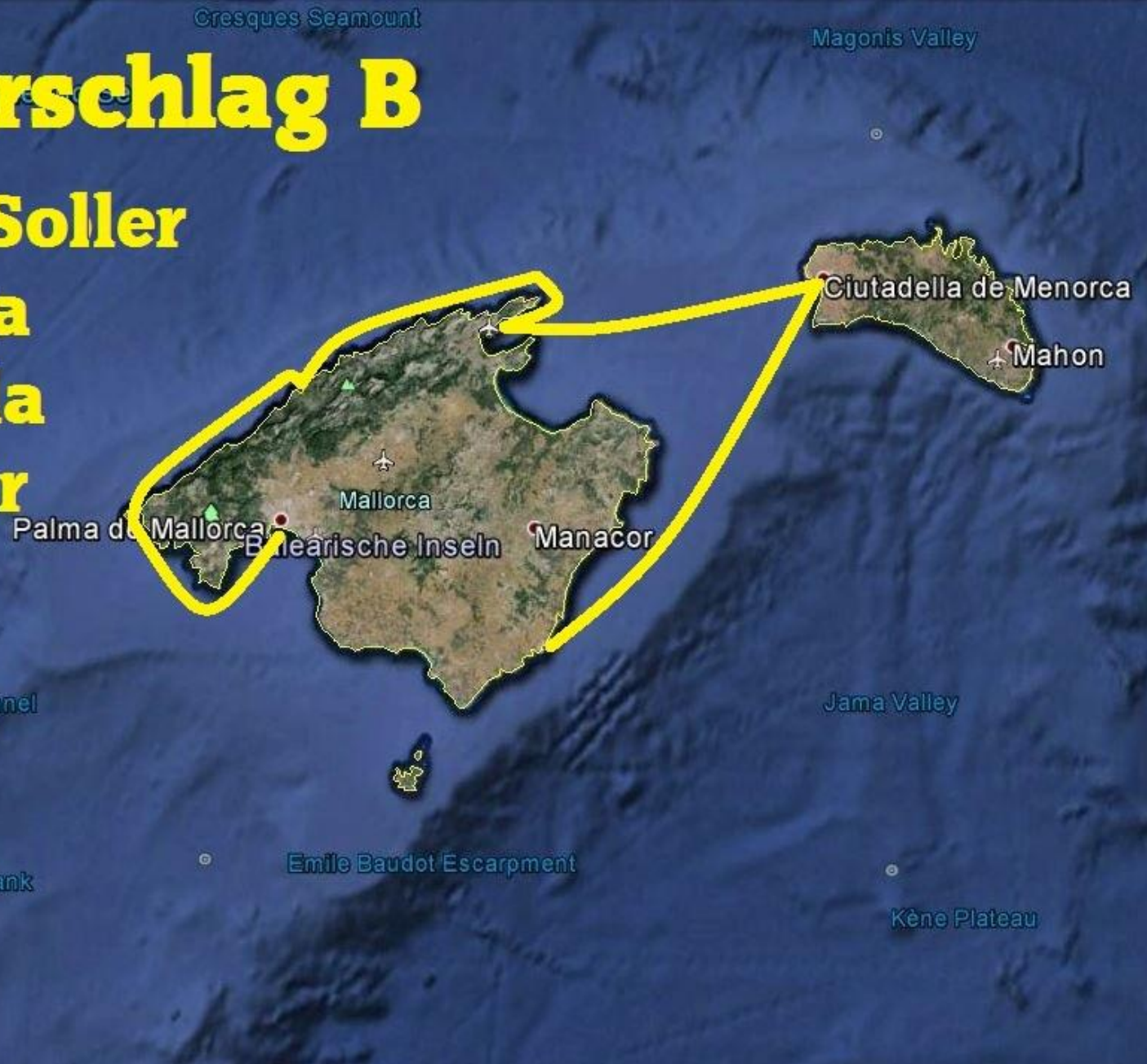
Routenvorschlag B

So - Port de Soller

Mo - Pollenca

Di - Ciutadella

Mi - Cala d'Or



Routenvorschlag C

So - Andratx

Mo - Ibiza

Di - Cabrera

Mi - Cala d'Or



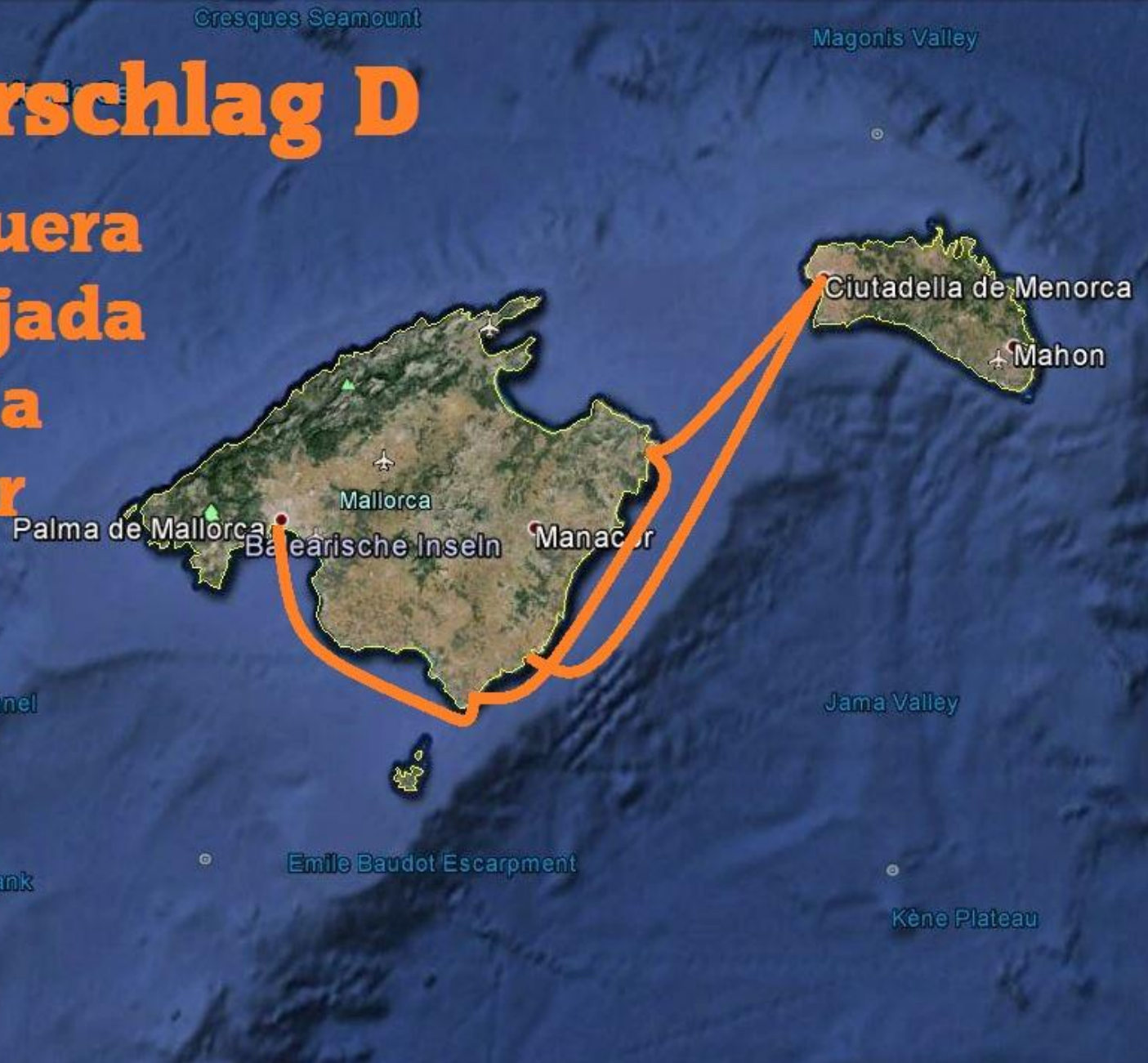
Routenvorschlag D

So - Cala Figuera

Mo - Cala Rajada

Di - Ciutadella

Mi - Cala d'Or



Routenvorschlag E?

So

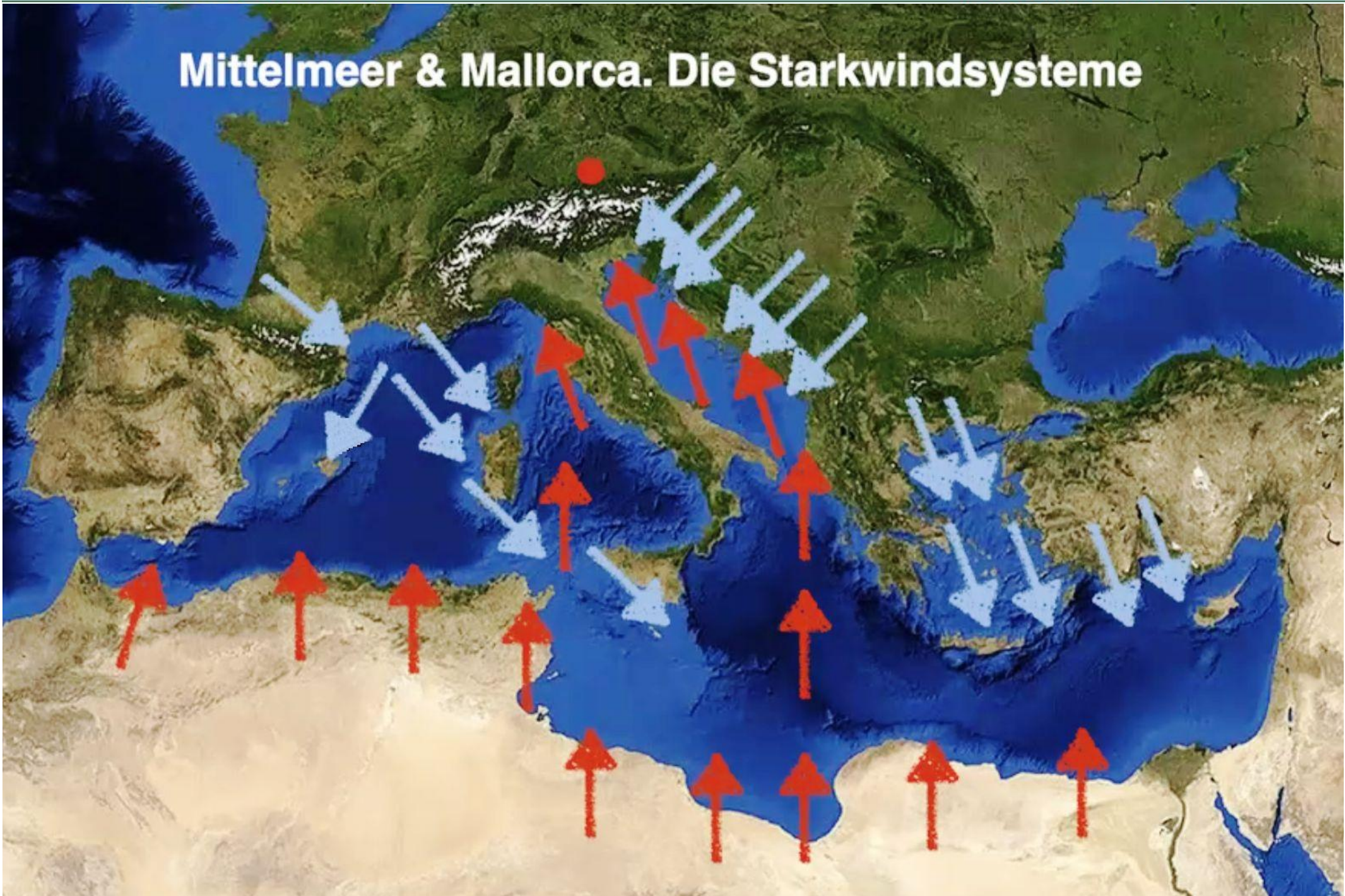
Mo

Di

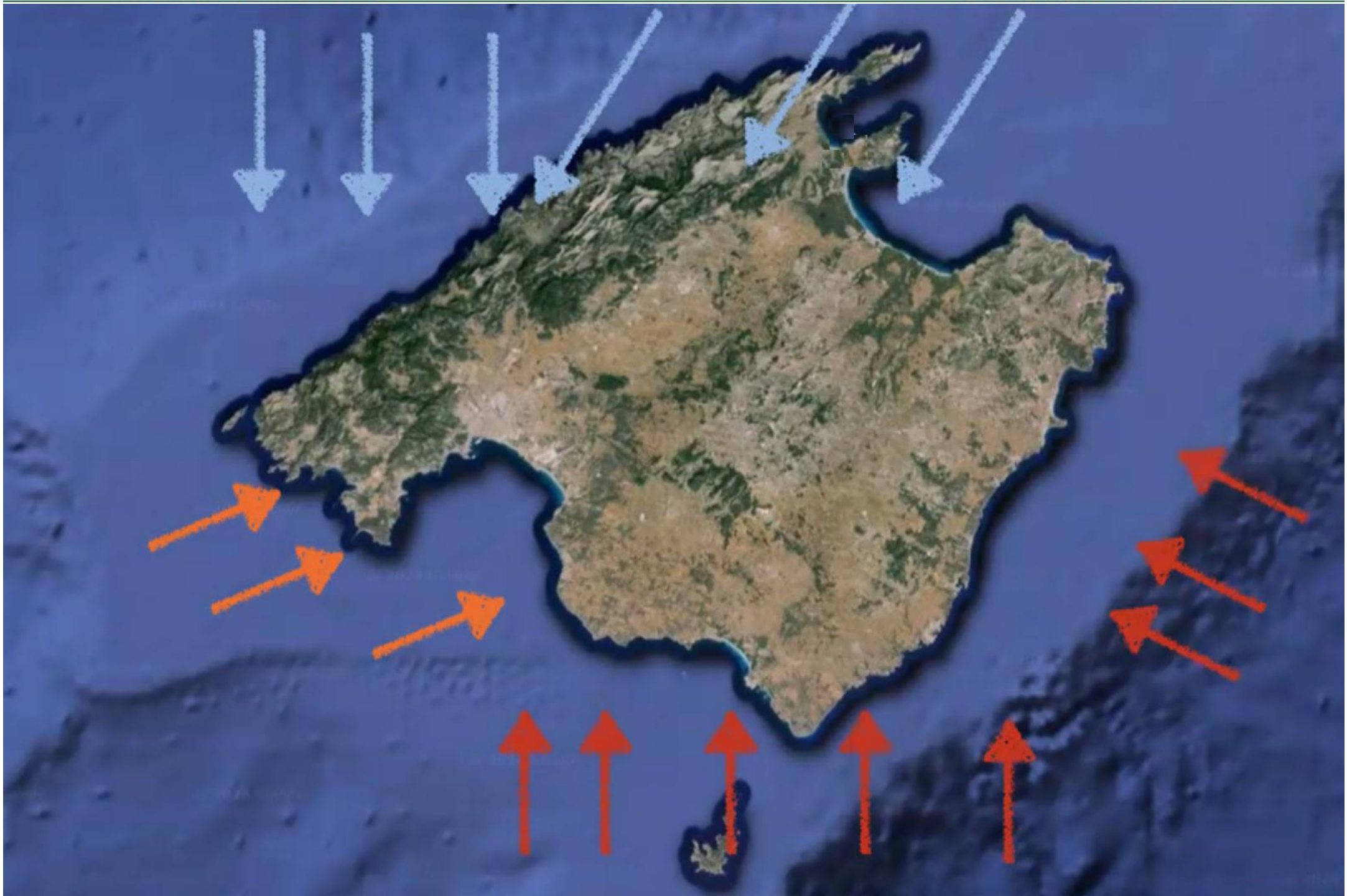
Mi



Mittelmeer & Mallorca. Die Starkwindssysteme



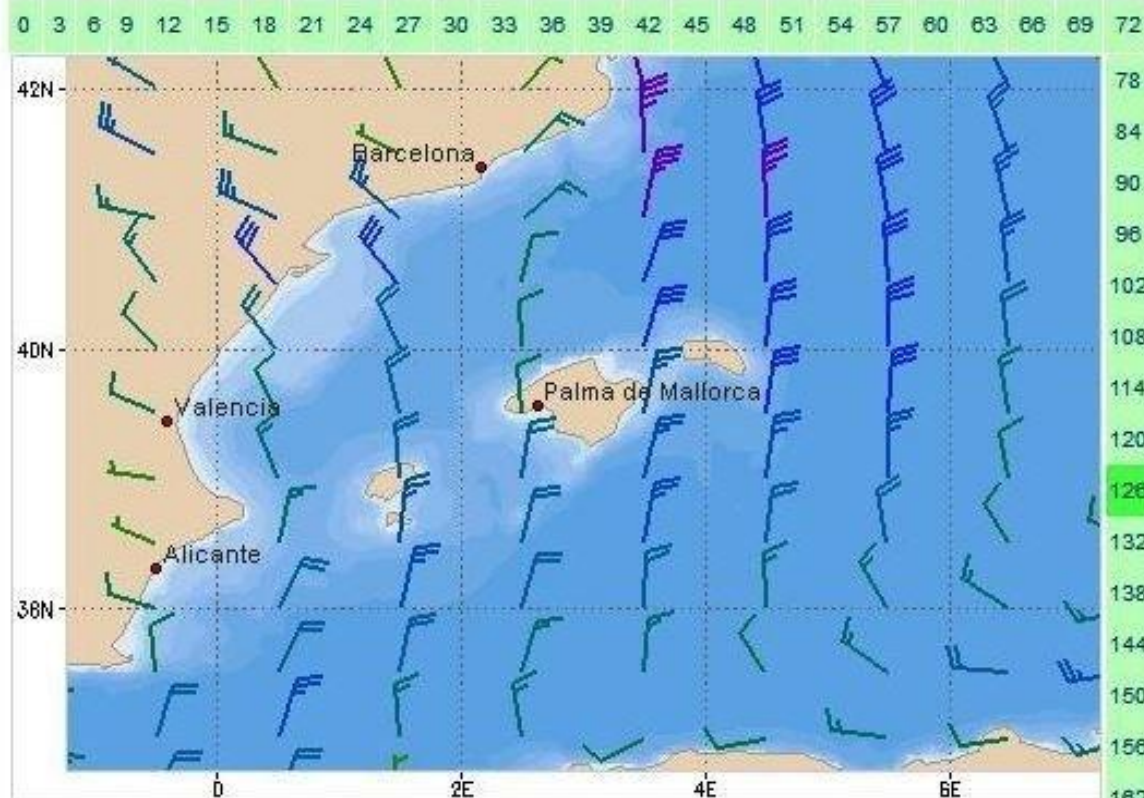




Segelwetter Balearen

Atlantik Atlantik-Route Binnenland Kanal Mittelmeer Nordsee Ostsee Schwarzmeer

Windstärke (kn) und -richtung Mi, 07 Uhr MEZ



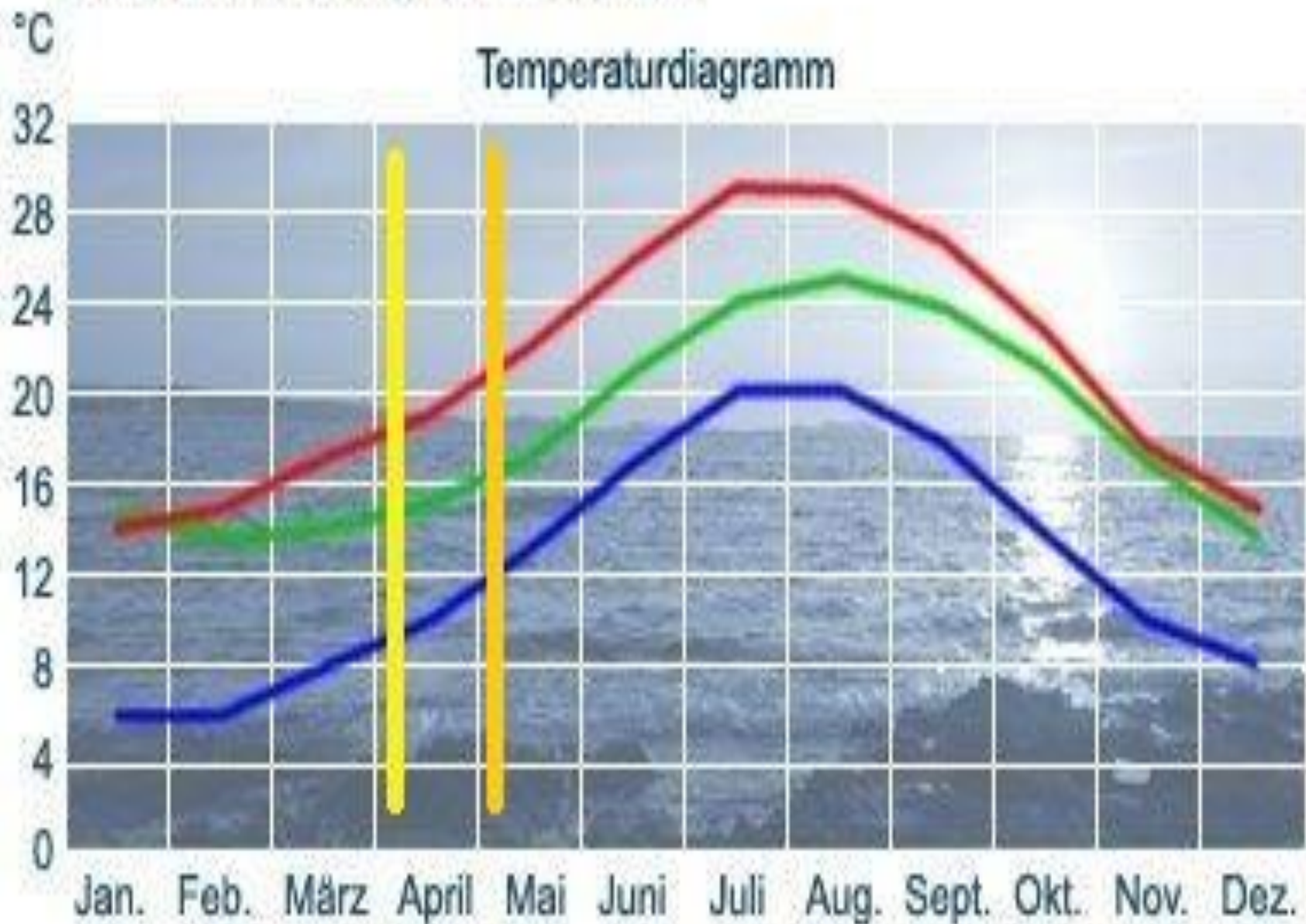
Mi, 25.03.2025, 07 Uhr MEZ
Wind 10m [kn] <5 5 10 15 20 25 30 35 40 45 >45
WetterOnline

Prognose

- Wind
 - Böen
 - Wellen
 - Wetter
 - Luft (°C)
-
-
-
- Loop [?]
- Mausanimation [?]
- Beobachtung**
- Wasser (°C)
 - Satellit
-

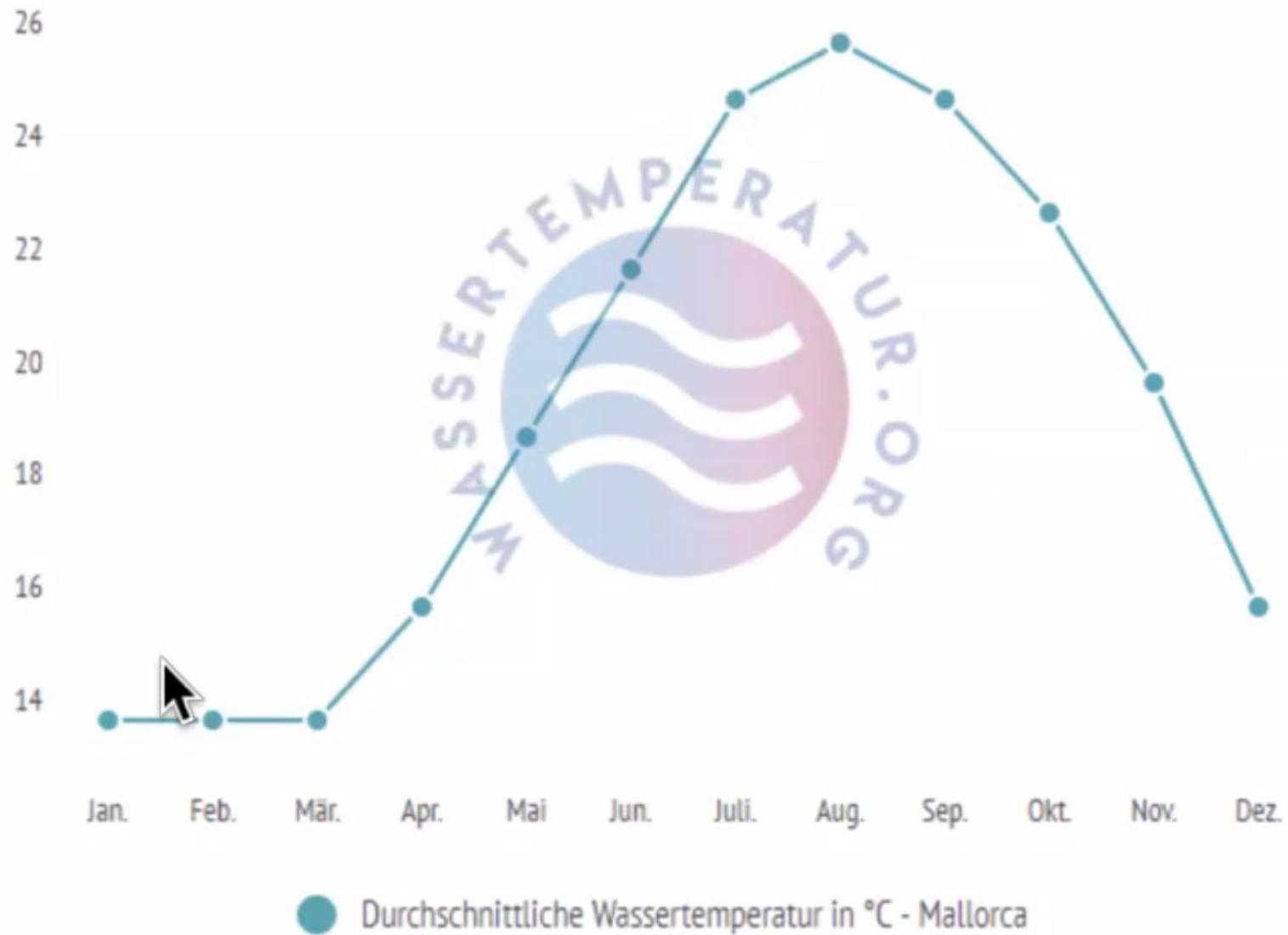


Das Klima auf Mallorca

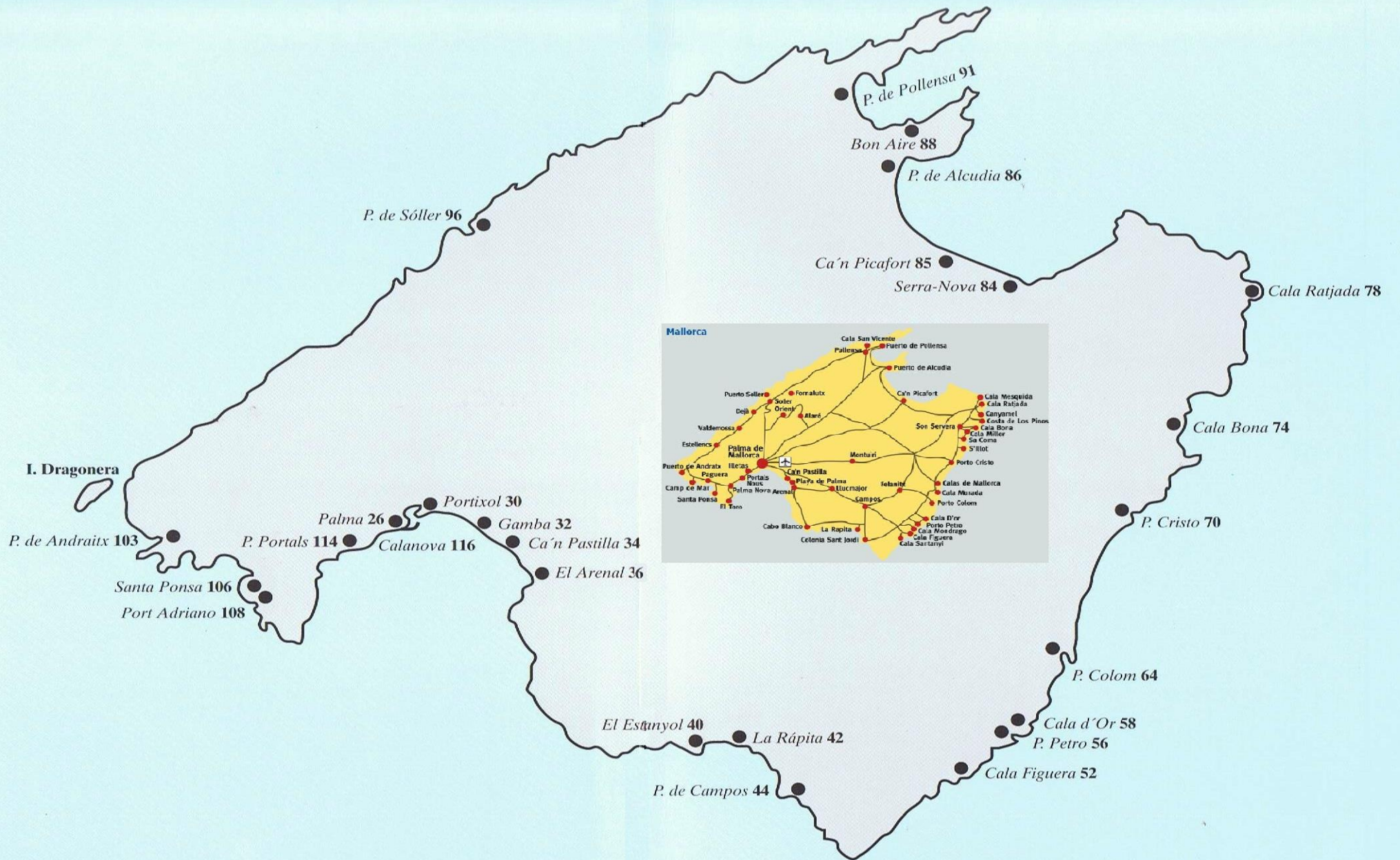


- Tages-temperatur
- Nacht-temperatur
- Wasser-temperatur

Durchschnittliche Wassertemperatur auf Mallorca nach Monaten:







Mallorca - reduziert auf die wichtigsten Orte

PORTBOOK & ISLAND GUIDE **MALLORCA** Ibiza · Formentera · Menorca





200 Häfen & Buchten · 500 Ausgeh-Tipps ·
200 Marinas & Bays · 500 Places to be · F



NAUTOR'S SWAN in Port Adriano

19,90 EUR · ISBN 978-3-00-045689-6 · www.portbook-mallorca.com





Kartenplotter

Mobile





ES | CA | EN | DE | FR

Start

Melden Sie sich an

Charter registrieren

Anmeldung

Anmelden

E-Mail-Adresse:

Passwort:

Passwort vergessen?

Angemeldet bleiben:

Anmelden



📞 971745625

@ bookinfo@portsib.es

✂️ X Corp.

Interessante Links

- Gute Umweltpraktiken
- Atlas Posidonia
- Life Posidonia-Projekt
- Bojenreservate des Cabrera-Archipels
- Elektronisches Büro

Weitere interessante Links

- Reservierungsbedingungen für Liegeplätze
- Bedingungen für die Bojenreserve
- Benutzerhandbuch / Charters
- Häufige Fragen
- Unsere Häfen



ES | CA | EN | DE | FR

Start Buchungen ▾ Mein Gebiet ▾

A H

Ausloggen

Liegeplätze suchen

Charter Boat code: ⓘ Boot: Buchungsdatum von: Anzahl der Tage: Insel:



📞 971745625

@ bookinfo@portsib.es

✂️ X Corp.

Interessante Links

- Gute Umweltpraktiken
- Atlas Posidonia
- Life Posidonia-Projekt
- Bojenreservate des Cabrera-Archipels
- Elektronisches Büro

Weitere interessante Links

- Reservierungsbedingungen für Liegeplätze
- Bedingungen für die Bojenreserve
- Benutzerhandbuch / Charters
- Häufige Fragen
- Unsere Häfen





 CA ▾
 CA
 ES

Amarratges

Reservar



Ports i rampes



Notícies

Tràmits

Renovacions - Procediments - Normativa



Recursos Humans

Bolsins - Ofertes



Transparència

Informació Pública



Inici > Ports i rampes > Tots els ports

Els nostres ports

Tots

Eivissa

Mallorca

Menorca



Club Marítim San Antonio de la Playa



Club Nàutic Can Picafort

mallorca



Club Nàutic Colònia de Sant Pere



Club Nàutic Palmanova

mallorca



Club Nàutic Port Pollença



Club Nàutic S'Arenal



Club Nàutic S'Estanyol



Club Nàutic Sa Ràpita

Amarratges <i>Reservar</i> ▾	Ports i rampes ▾	Notícies	Tràmits <i>Renovacions - Procediments - Normativa</i> ▾	Recursos Humans <i>Bolsins - Ofertes</i> ▾	Transparència <i>Informació Pública</i> ▾
---	----------------------------	-----------------	--	---	--

Inici > Ports i rampes > Tots els ports > Marina de Cala d'Or

Marina de Cala d'Or

- Fotos
- Mapa



Contacte

Avda. Cala Llonga s/n
 07660 Santanyi
 Tel. +34 971 657 070
 Fax +34 971 657 068
marinacalador@telefonica.net
 Horari:
 08:00 - 15:00
 08:00 - 20:00

Tarifes

- RESOLUCIÓ TARIFES MÀXIMES
- ANUNCI BOIB
- QUADRE DE TARIFES

Latitud: 39,368894	Gestionat directament: No
Longitud: 3,223565	Té rampa: No

Amarratges <i>Reservar</i> ▾	Ports i rampes ▾	Notícies	Tràmits <i>Renovacions - Procediments - Normativa</i> ▾	Recursos Humans <i>Bolsins - Ofertes</i> ▾	Transparència <i>Informació Pública</i> ▾
---	----------------------------	-----------------	--	---	--

Inici > Ports i rampes > Tots els ports > Club Nàutic Sa Ràpita

Club Nàutic Sa Ràpita

Fotos

Mapa



Contacte

Explanada del Port s/n
 07639 Campos
 Tel. +34 971 640 001
 Fax +34 971 640 821
administracion@cnrapita.e.telefonica.net
www.cnrapita.com

Horari:
 08:00 - 15:00
 08:00 - 20:00

Tarifes

- RESOLUCIÓ TARIFES MÀXIMES
- ANUNCI BOIB
- QUADRE DE TARIFES

Latitud: 39,361756
Longitud: 2,952929

Gestionat directament: No
Té rampa: Sí

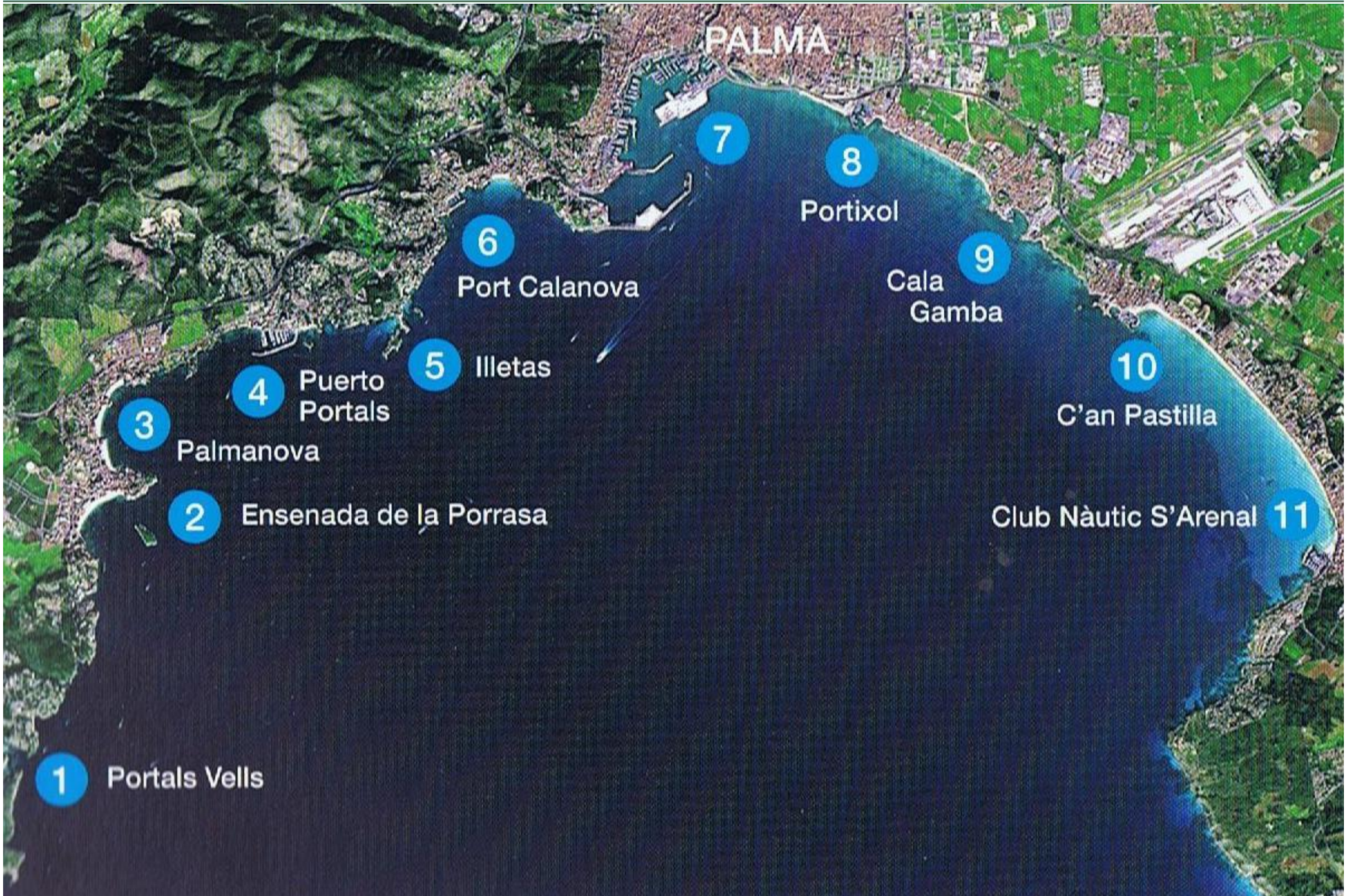


Die Reihenfolge:

(mit Mut zur Lücke)



**1 x Rund Mallorca mit
Abstecher Ibiza, Menorca, Cabrera**



1 Portals Vells

2 Ensenada de la Porrassa

3 Palmanova

4 Puerto Portals

5 Illetas

6 Port Calanova

7

8 Portixol

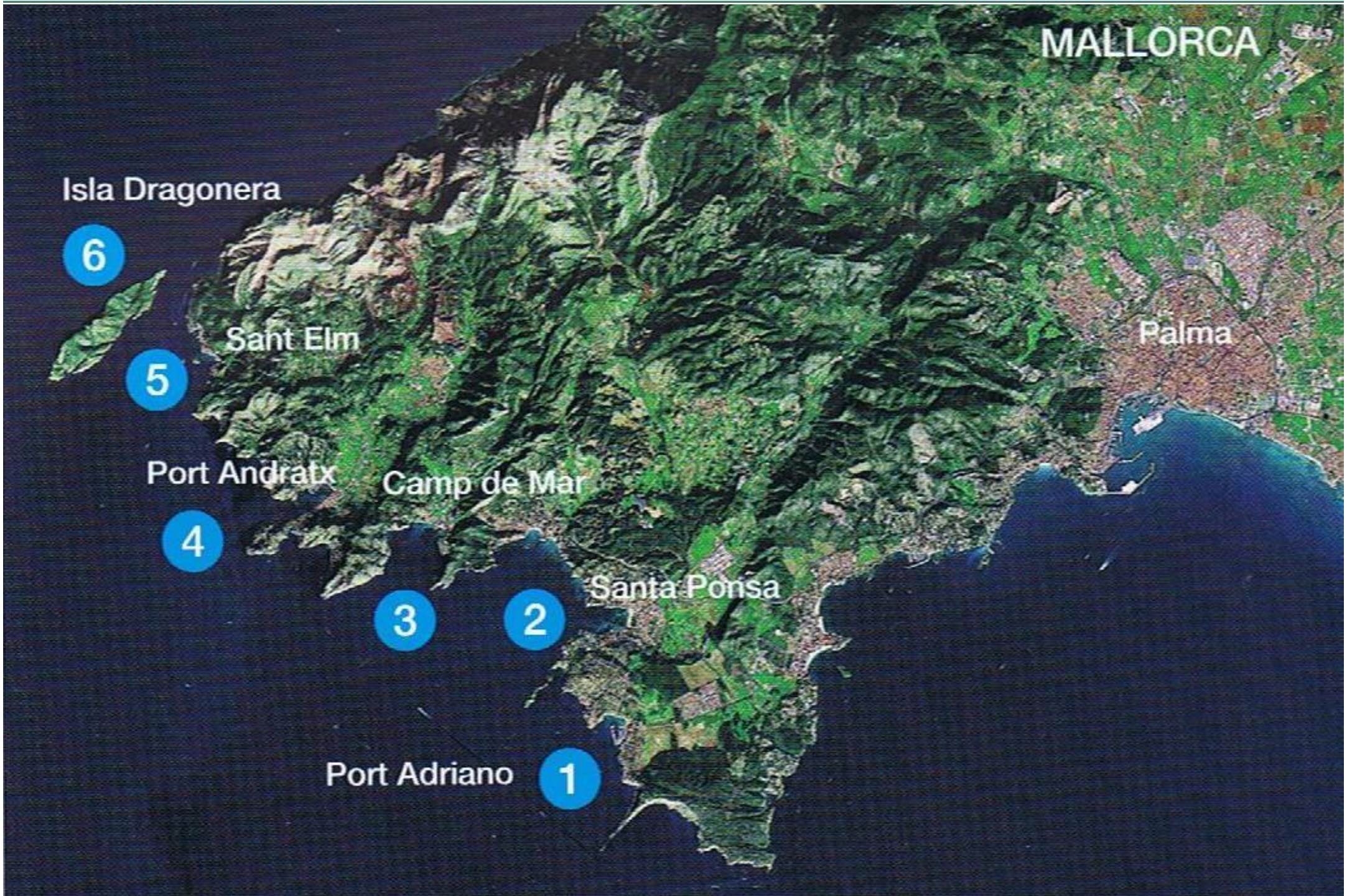
9 Cala Gamba

10 C'an Pastilla

11 Club Nàutic S'Arenal







Port d'Andratx



Ibiza & Formentera




Sant Elm und Isla Dragonera

- das westlichste Mallorca





Puerto de Soller





1445 m

Puig Major





Sa Calobra

mit der Mündung des Torrent de Pareis





Cala San Vicente

9

Cala Figuera

8

Cala en Gossalba

7

Cala Murta

6

5

Cala Formentor

3

4

Punta Avenzada

Port de Pollença

2

Marina de Bonaire

1

Coll Baix

Pollença


Port d'Alcúdia


Cabo de Formentor

A photograph of the Cabo de Formentor lighthouse, a white cylindrical tower with a lantern room, perched on a high, rugged, grey rock cliff. The cliff face is steep and textured, with some sparse green vegetation. The sea is a deep blue with white-capped waves in the foreground. The sky is a clear, pale blue with a few wispy clouds. The text 'Der hohe Norden' and 'Mallorca' is overlaid in white on the lower part of the image.

Der hohe Norden
Mallorca

Bonaire (El Cocodrilo)





8 Port d'Alcúdia

9 Isla Alcanada

7 C'an Picafort

Cala es Caló

Cala Port Salada

Cala Matsoch/
Cala Torta

Son Serra de Marina

Colònia de Sant Pere

Cala Mesquida

MALLORCA

Port de Alcudia



Colonia de Sant Pere




An aerial photograph of the Cabo de Pera lighthouse on the island of Mallorca. The lighthouse is a white building with a red roof and a red lantern room, situated on a high, rocky cliff overlooking the sea. The cliff face is rugged and grey, with some greenery on top. In the background, the sea is a deep blue, and a small rock formation is visible in the water. The sky is clear and blue.

Cabo de Pera

Die Nordost-Ecke Mallorcas

Cala Ratjada



Absprung nach Menorca

Menorca - Ciutadella



BRIFS - Balearisches RISSAGA-Vorhersage-System

https://www.socib.es/en/

ACCESS INSTITUTIONAL REPOSITORY TRANSPARENCY PORTAL ACKNOWLEDGING US English

SOCIB Balearic Islands Coastal Observing and Forecasting System

About us What we do Facilities News Job Openings Login

- SOCIB Data Repository
- Glider Fleet
- Research Vessel
- Lagrangian Platforms
- Fixed Stations
- HF Radar
- Beach Monitoring
- Satellite Remote Sensing Facility
- Modelling and Forecasting**

Balearic Islands Coastal and Forecasting System

A Unique Scientific and Technical Infrastructure (ICTS) providing access to metocean data, scientific resources, and outstanding services and facilities to support marine R&D&I

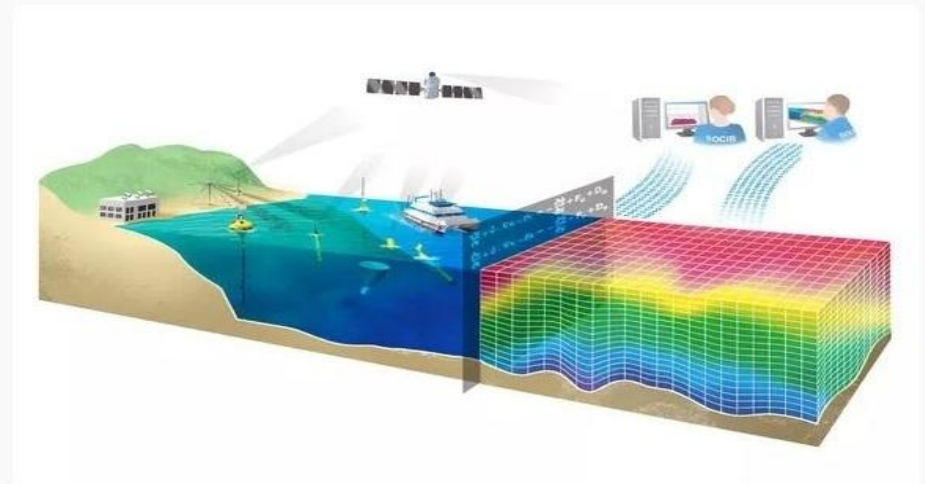
What is the ICTS SOCIB

Modelling and Forecasting

The Modelling and Forecasting Facility of the ICTS SOCIB develops three models:

- The Western Mediterranean OPERational forecasting system (WMOP), a prediction model for the Western Mediterranean Sea that represents the evolution of currents, temperature, salinity, and sea level.
- The Autonomous Wave Forecast System (SAPO), which shows the evolution of wave characteristics (height, period, and direction) on the coasts of the Balearic Islands.
- The Balearic RISSAGA Forecasting System (BRIFS), a model to predict the formation of meteotsunamis in the port of Ciutadella (Menorca).

The ICTS SOCIB provides open access to the model outputs through KMZ and NetCDF files or using different visualization tools, both static and interactive (e.g., Lw4nc2, a tool that offers improved control and functionality).



Access the ICTS SOCIB forecasting models



**Western Mediterranean
OPERational forecasting system
(WMOP)**



**Autonomous Wave Forecast
System (SAPO)**



**Balearic RISSAGA Forecasting
System (BRIFS)**

Balearic Rissaga Forecasting System (BRIFS)

The Balearic Rissaga Forecasting System (BRIFS) aims to predict the formation of meteotsunamis in the port of Ciutadella (Menorca)

[View BRIFS forecast](#)

[Access metocean data](#)

Balearic Rissaga Forecasting System (BRIFS)

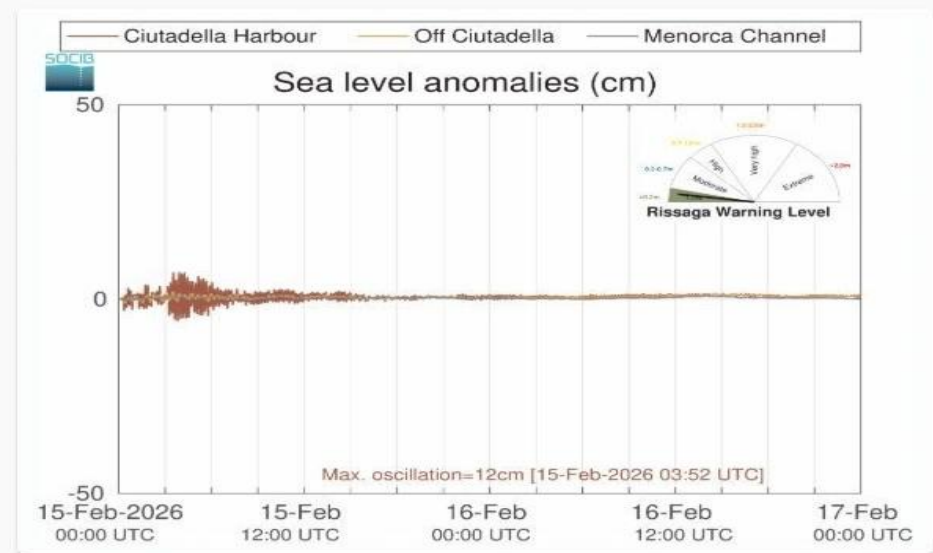
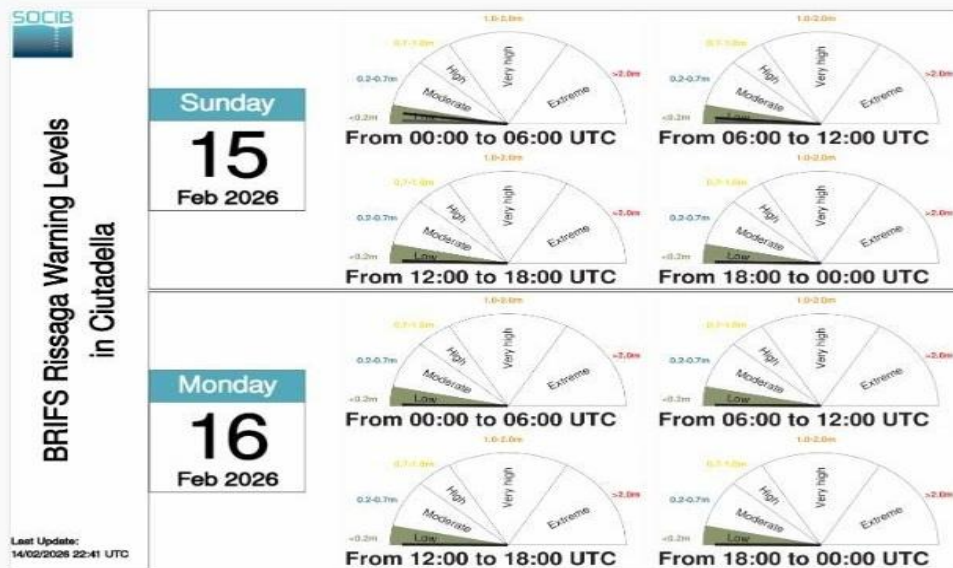
The meteotsunami prediction system of the Balearic Islands Coastal Observing and Forecasting System of the Balearic Islands (ICTS SOCIB), the Balearic Rissaga Forecasting System (BRIFS), developed in collaboration with AEMET and PortsIB, aims to **predict the genesis, occurrence, and propagation of meteotsunamis or "rissagues" in the port of Ciutadella** (Menorca, Spain).

Meteotsunamis are sea level oscillations of extraordinary amplitude forced by atmospheric disturbances. To simulate sea level oscillations in the port of Ciutadella, a coupled ocean-atmosphere model with multiple nested domains is used to predict these extreme events, known as "rissagues".

BRIFS Forecast

Select ... 02/

Selected day: 2026-02-15



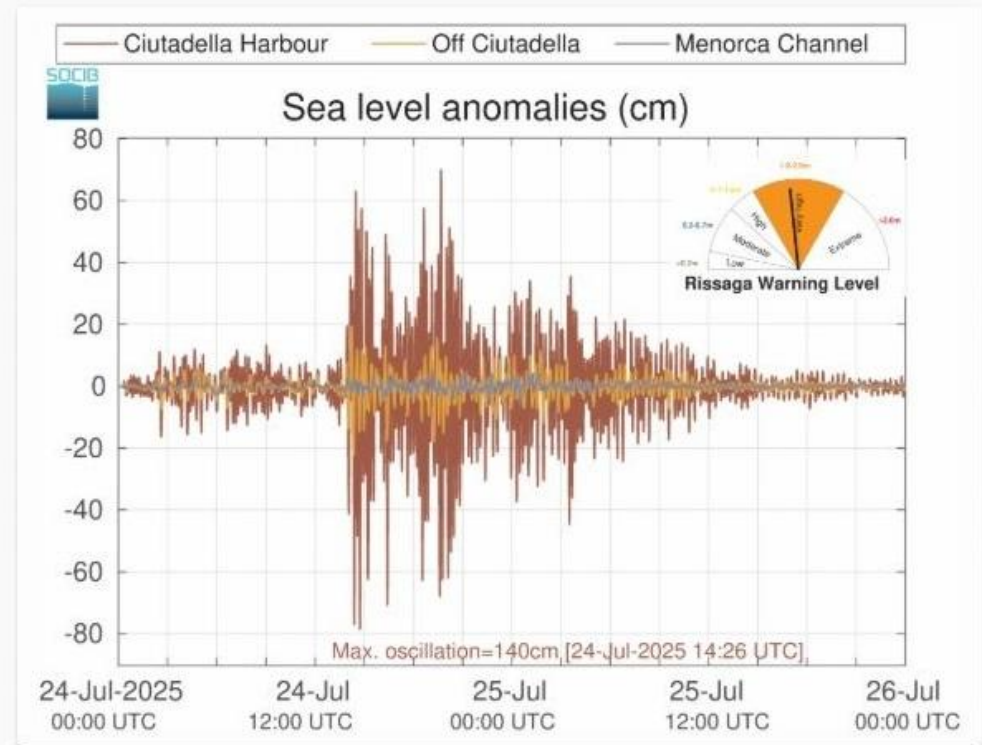
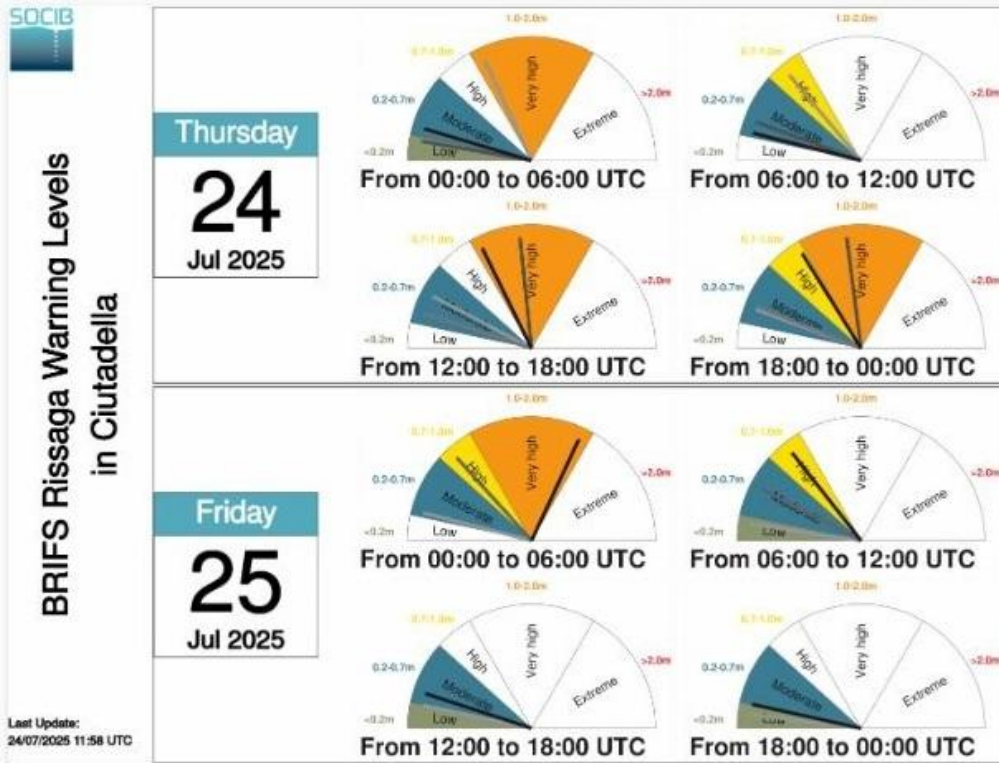
The figure above shows the results of all available BRIFS simulations computed in the previous 48 hours (the darker the pointer, the more recent the prediction). Each 6-hour time slot contains a variable number of predictions, from 1 to 4, according to availability. Intermediate predictions starting at 12:00 UTC are only performed when high-frequency atmospheric perturbations are detected in the WRF simulation.

Sea level anomalies are displayed at three locations: 1) in Ciutadella harbour, 2) "off Ciutadella" (i.e. over the shelf at the entrance of Ciutadella inlet), and 3) in the middle of the Menorca Channel. The position of these three locations is indicated in the [figure](#) BRIFS domain configuration.

< Select ... 07/ >

Selected day: 2025-07-24

BRIFS Forecast



The figure above shows the results of all available BRIFS simulations computed in the previous 48 hours (the darker the pointer, the more recent the prediction). Each 6-hour time slot contains a variable number of predictions, from 1 to 4, according to availability. Intermediate predictions starting at 12:00 UTC are only performed when high-frequency atmospheric perturbations are detected in the WRF simulation.

Sea level anomalies are displayed at three locations: 1) in Ciutadella harbour, 2) "off Ciutadella" (i.e. over the shelf at the entrance of Ciutadella inlet), and 3) in the middle of the Menorca Channel. The position of these three locations is indicated in the [figure](#) BRIFS domain configuration.





Calas Fantasticas



Calas Fantásticas



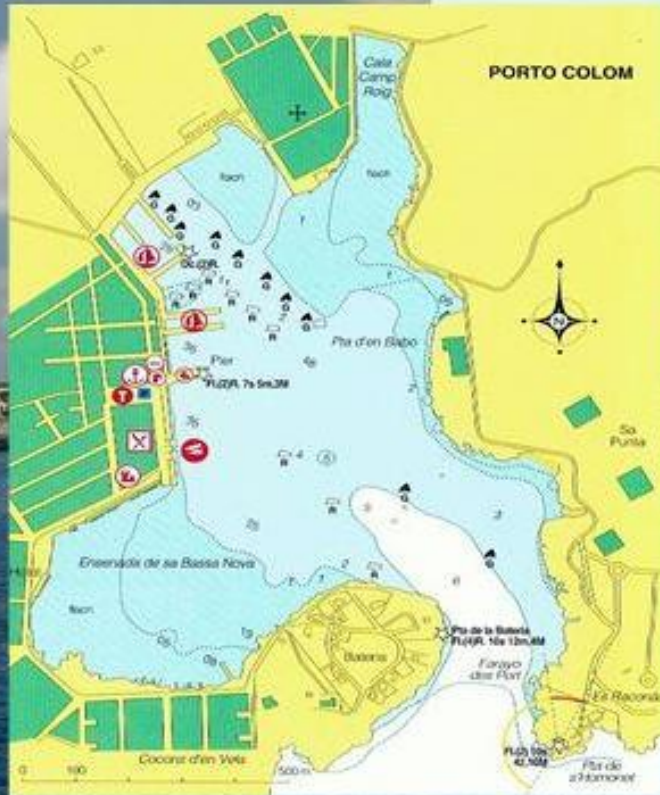
Cala Bona



Porto Cristo



Porto Colom





TREFF am Mittwoch abends

Cala d'Or (Cala Llonga)



TREFF vor der Regatta




Porto Petro



Cala Figuera



Cabo de Ses Salines



**Die
salzig-flache Südost-Ecke Mallorcas**





Nationalpark Cabrera-Archipel

BALEAREN/SPANIEN





©Michael Amme

Liegeplatz Ankerplatz Reviere Mittelmeer Spanien - Balearen

Mallorca/Cabrera – Genehmigung und Bojenreservierung – alle Infos zum Nationalpark

24. April 2025

Anmeldung für den Besuch der Insel Cabrera (Balearen)

Cabrera ist ein streng geschützter Nationalpark. Wer mit einer Segelyacht dort **ankern bzw. eine Boje nutzen** möchte, muss **vorab online eine Genehmigung und Bojenreservierung** durchführen. Ohne Reservierung darf man nicht bleiben – selbst wenn Bojen frei wären.

Blauwasser.de

◆ 1. Online-Reservierung

- Die Anmeldung erfolgt über das offizielle Online-System des Nationalparks („Genehmigung Übernachtung Cabrera“).
- Zu Beginn wählt man **Privat** oder **Charter** und gibt die **Bootslänge** an.
- Danach wird eine passende Boje zugeteilt (Farbcodes je nach Bootslänge). Blauwasser.de

◆ 2. Regeln & Einschränkungen

- **Ankern ist im gesamten Nationalpark verboten.**
- **Fischen** und **das Mitbringen von Tieren** sind untersagt.
- Die maximale Aufenthaltsdauer hängt von der Saison ab:
 - **Juli & August:** max. 2 Nächte
 - **September–Juni:** max. 7 Nächte Blauwasser.de

◆ 3. Kosten

Die Gebühren variieren nach Saison und Bootslänge. Beispiel (Mai–September):

- bis 12 m: 18,60 €
- bis 15 m: 29,76 €
- bis 20 m: 67,93 €
- bis 35 m: 208,64 € Blauwasser.de




Govern de les
Illes Balears



Bookings National Park of Cabrera



EN 



Book a visit by public transport to Cabrera National Park

To book a visit, [click here](#)



Book the National Park of Cabrera shelter (maximum capacity: twelve persons)

To book a stay at the shelter, [click here](#)

To fully cancel a stay at the shelter, [click here](#)

To partially cancel a stay at the shelter, [click here](#)

To extend a stay at the shelter, [click here](#)



Sail in the National Park of Cabrera (the period of validity of a sailing permit is twelve months)

To book a sailing permit, [click here](#)



Mooring buoys for overnight stays in Cabrera National Park

To request a mooring permit, [click here](#)

To fully cancel a mooring permit, [click here](#)

To partially cancel a mooring permit, [click here](#)

To extend a mooring permit, [click here](#)



Diving in Cabrera National Park

To request a diving permit, [click here](#)



Der Blog zum YCBS-Cup 2026 – balearisch ab Palma de Mallorca: Aktuelle Infos von der VS-Sitzung!

Es geht zum mediterranen MILDEN WESTEN !

Bei der YCBS-Vorstandssitzung am 4. Juni 2025 wurden gemäß Umfrage-Ergebnis die Balearen als

Revier für den YCBS-Cup 2026

beschlossen. Seit der E-Mail-Aussendung vom 15. Sep. 2025 sind auch Ort und Termin fix:

Palma de Mallorca – Sa. 2. bis Sa. 9. Mai 2026 !

Nach der grundsätzlichen Entscheidung wurde beizeiten geprüft, ob es zum festgelegten Termin passende Flüge gibt und auch ausreichend Charteryachten zur Verfügung gestellt werden können. Es sieht gut aus!



Die schnelle LINK-Leiste:

~ [Ausschreibung](#) ~ [Skipper/Schiffe](#) ~ [Bildbericht](#) ~ [Sternfahrt](#) ~ [Windfinder](#) ~ [Navionics](#) ~ [MarineTraffic](#) ~ [Historie/Statistik](#) ~
 ~ [Revier-Überblick](#) ~ [Liegeplatz-Reservierung](#) ~ [Rissaga-Warnsystem](#) ~ [Cabrera-Infos](#) ~ [Cabrera Booking](#) ~

Nachstehend in Blog-Form die Aktualitäten zum Cup 2026 – die neuere Info obenauf:

Regatta-Ende


Sa (La) Rapita



Cala Pi und Cabo Blanco



Cabo Blanco



**Bad
Ballermann**







Sieger 2026?





und die Balearen-Inseln

Das wünschen euch die 10 Cup-Skipper
und natürlich der ganze Vorstand des YCBS !



DANKE



Es folgen

A photograph of a sunset over the sea. The sun is a bright yellow-orange circle in the center of the sky, which is a gradient of orange and red. The sea is dark blue with white-capped waves. A dark silhouette of a landmass is visible in the middle ground. The text 'Mallorkinische IMPRESSIONEN' is overlaid in white, bold, sans-serif font.

Mallorkinische IMPRESSIONEN